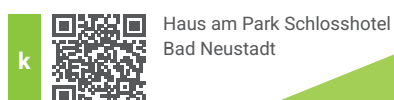



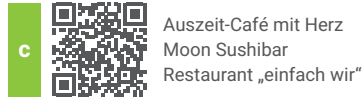

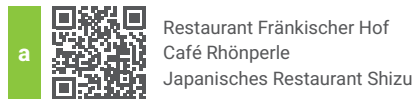


## Gastronomie



# NES-Allianz-Radweg 2 Saurier – Kaiser – Könige

NES-Allianz-Radweg 2 bietet einzigartige historische und kulturelle Eindrücke im Wechsel mit erfrischendem Naturerlebnis.



**A** Marktplatz mit Marktbrunnen  
Bad Neustadt a.d. Saale



**F** Saalestrand  
Unterebersbach



**L** Lauerstrand  
Niederlauer



**B** Evangelische Christuskirche  
Bad Neustadt a.d. Saale



**G** Wallfahrtskirche Mariä-Geburt  
Windheim



**M** Kirche Mariä Himmelfahrt mit  
historischer Linde  
Salz



**C** Grabungsstelle Königspfalz Salz  
Bad Neustadt a.d. Saale



**H** Kneippbecken  
Reichenbach



**D** Dorfsee  
Hohenroth



**I** Henneberg-Museum  
Münnersstadt



**N** Kurpark  
Bad Neustadt a.d. Saale


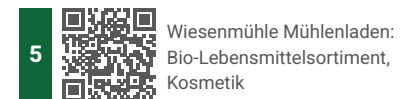

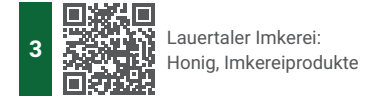




**E** Markusgarten  
Hohenroth



**K** Saurierlehrpfad  
Burglauer

## Hofladen / lokale Produkte



## TOURINFORMATIONEN TOUR 2



Tourverlauf



NES-Allianz  
c/o VG Bad Neustadt a.d. Saale  
Goethestraße 1  
97616 Bad Neustadt a.d. Saale  
Telefon: 09771 6160-55  
E-Mail: management@nes-allianz.de



Ein Projekt der

NES  
ALLIANZ



**LEGENDE**

- A** Sehenswürdigkeit
- a** Gastronomie
- 1** Hofladen / lokale Produkte
- ⚡** E-Bike-Ladesäule

0 500 m 1000 m

Kartengrundlage: Bayer. Vermessungsverwaltung, Landesamt für Digitalisierung, Breitband und Vermessung, München (DTK 50)